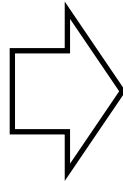
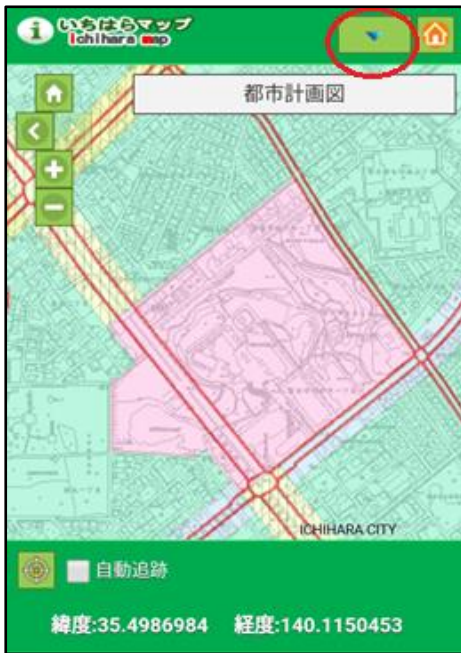


【ご利用方法（スマートフォン版）】

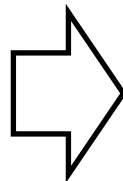
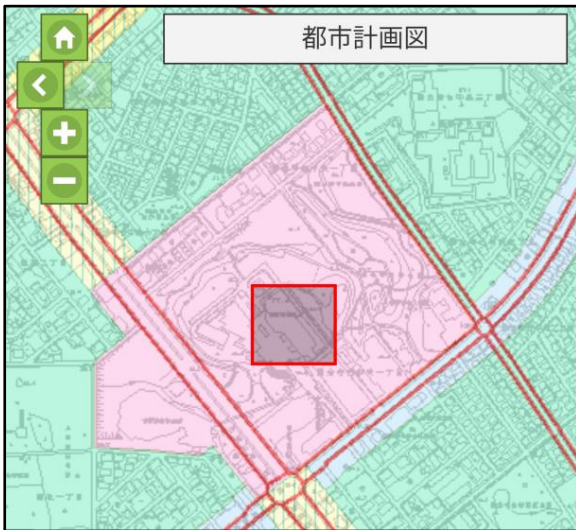
① 調べたい場所を表示する。

- ・右上のメニューより「三角形のマーク」を選択する ⇒ 「住所地番検索」を選択し、地番を選ぶ。
左上に表示される矢印やスワイプによる操作でも、表示地域の移動が可能です。
- GPS機能搭載スマートフォンでは、現在地情報から検索も可能です。画面左下のボタンで情報を取得。



② 都市計画情報を表示する。

- ・調べたい場所を長押ししてから斜め方向にスワイプすると選択範囲が赤枠で表示されます。



調べたい情報を選択すると、その項目が表示されます。

