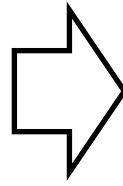


【ご利用方法】

①調べたい場所を表示する。

・左上のメニューより「双眼鏡のマーク」を選択する ⇒ 「住所地番検索」を選択し、地番を選ぶ。

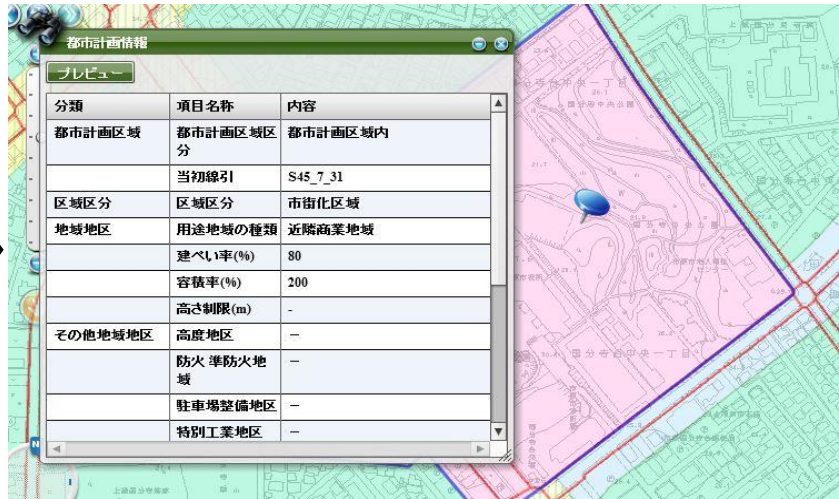
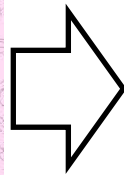


左に表示される矢印やマウスによる操作でも、表示地域の移動が可能です。

②都市計画情報を表示する。

・「双眼鏡のマーク」を選択する

⇒ 「都市計画情報」を選択し、調べたい場所をクリックする
(クリックした箇所にピンが表示されます。)



③都市計画情報を印刷する。

・都市計画情報ウィンドウの中の「プレビュー」を選択する⇒新たに開いたウィンドウで印刷を選択する。

※印刷されるのは参考図です。公的な書類としてはご利用いただけませんご注意ください。

